

**Cyngor Sir Ddinbych**  
**denbighshire**  
 County Council

© Hawffraint y Goron a hawliau cronfa ddata 2021 Arolwg Ordnans 100023408  
 © Crown copyright and database rights 2021 Ordnance Survey 100023408















Maint y map hwn ydy 320875 i 321375 o fetrau tua'r Dwyrain a 341675 i 341950 o fetrau tua'r Gogledd gan ddefnyddio Grid Cenedlaethol Prydain (EPSG 27700).

The extent of this map is 320875 to 321375 metres eastwards and 341675 to 341950 metres northwards using the British National Grid (EPSG 27700).

Cyngor Sir Ddinbych  
 Gorchymyn (Gwahardd a Chyfyngu ar Aros a Mannau Llwytho a Pharcio)  
 (Cydgrynhoi) 2021

Denbighshire County Council  
 (Prohibition and Restriction of Waiting and Loading and Parking Places)  
 (Consolidation) Order 2021

**Allwedd Cyfyngu / Restriction Key**

 Dim Aros Unrhyw Bryd / No Waiting At Any Time	 Dim Aros Unrhyw Bryd / Dim Llwytho Unrhyw Bryd / No Waiting At Any Time / No Loading At Any Time	 Dim Aros Unrhyw Bryd / Dim Llwytho / No Waiting At Any Time / No Loading	 Dim Aros / No Waiting
 Dim Aros / Dim Llwytho / No Waiting / No Loading	 Deiliaid Bathodyn Anabledd Yn Unig / Disabled Badge Holders Only	 Baeau Tacsi / Taxi Bays	 Llwytho Yn Unig / Loading Only
 Deiliaid Trwydded Yn Unig / Permit Holders Only	 Cyfyngiad Defnydd Ddeuol / Dual Use Restriction	 Ysgol Cadw Clir / School Keep Clear	
 Aros Cyfyngedig / Limited Waiting	 Cyfyngiad Amrywiol / Miscellaneous Restriction		<b>Aral / Other</b>  Ffin CSD / DCC Boundary

DYDDIAD DATE  
**23/08/2021**

GRADDFA SCALE  
**1:1,250**

RHIF Y MAP MAP NUMBER  
**BH172**

