

RHYBUDD O WNEUD GORCHYMYN
DEDDF PRIFYRDD 1980
CYNGOR SIR DDINBYCH
(LLANARMON YN IAL 59)
GORCHYMYN GWYRO LLWYBR CYHOEDDUS 2023

Bydd y gorchymyn uchod, a wnaed ar 21 Chwefror 2023, o dan adran 119 Deddf Priffyrdd 1980, yn dargyfeirio hyd bresennol y llwybr troed a ddisgrifir yn 1) isod i linell wahanol a ddisgrifir yn 2) isod.

1) Disgrifiad o'r llwybr troed presennol.

Y rhan honno o Lwybr Troed Cyhoeddus 59 yng Nghymuned Llanarmon-yn-Iâl yn Sir Ddinbych sy'n cychwyn ar bwynt presennol ar Lwybr Troed 59 ychydig ar ôl y bont droed, ym mhwynt A ar gynllun y Gorchymyn yng Nghyfeirnod Grid OS SJ 18373 58794 ac yn rhedeg mewn cyfeiriad gogledd orllewinol am tua 114.3 metr i bwynt B ar gynllun y Gorchymyn yng Nghyfeirnod Grid yr OS SJ 18316 58887. Mae'n parhau i'r gogledd orllewin am 46.7 metr i Bwynt C ar gynllun y Gorchymyn ar y lôn a elwir yn groesffordd y Capel i'r A494, yng Nghyfeirnod Grid OS SJ 18303 58930. Croesi'r lôn o bwynt C a theithio tua'r gogledd-ddwyrain am 24.4 metr i bwynt D ar gynllun y Gorchymyn yng Nghyfeirnod Grid yr OS SJ 18323 58942, gan barhau tua'r gogledd am tua 64.8 metr i Bwynt E ar gynllun y Gorchymyn yng Nghyfeirnod Grid OS SJ 18330 59006. Mae'r llwybr yn parhau i gyfeiriad y gogledd-ddwyrain am tua 102.1 metr i bwynt F ar gynllun y Gorchymyn yng Nghyfeirnod Grid OS SJ 18384 59091 ac yn olaf i'r gogledd-ddwyrain eto am tua 152.6 metr i bwynt G ar gynllun y Gorchymyn yng Nghyfeirnod Grid OS SJ 18494 59192.

Fel y dangosir gan linell frown gadarn rhwng pwyntiau A-B-C-D-E-F-G ar y map a gynhwysir yn y Gorchymyn.

2) Disgrifiad o'r llwybr newydd.

Bydd yn cael ei dargyfeirio i linell wahanol gan ddechrau o bwynt ar lwybr presennol 59 ychydig ar ôl y bont droed ym mhwynt A ar gynllun y Gorchymyn yng Nghyfeirnod Grid yr OS SJ 18373 58794. Mae'n rhedeg i'r gogledd-ddwyrain am tua 138.5 metr i bwynt H ar gynllun y Gorchymyn yn y ffordd gyhoeddus a elwir yn groesffordd y Capel i'r A494 yng Nghyfeirnod Grid OS SJ 18392 58932. Mae'r llwybr yn parhau i'r gogledd ar draws y lôn am tua 7.37 metr i bwynt J ar gynllun y Gorchymyn yng Nghyfeirnod Grid OS SJ 18392 58939 ac yna i'r gogledd-ddwyrain am tua 84.3 metr i Bwynt K ar gynllun y Gorchymyn yng Nghyfeirnod Grid OS SJ 18418 59019. Mae'r llwybr yn parhau i'r gogledd (dros y geuffos ym Mhwynt L ar gynllun y Gorchymyn yng Nghyfeirnod Grid OS SJ 18430 59107) yna i'r gogledd-ddwyrain am tua 113.3 metr i Bwynt M ar gynllun y Gorchymyn yng Nghyfeirnod Grid OS SJ 18442 59128. Yna eto i'r gogledd-ddwyrain am tua 78.6 metr i Bwynt N ar gynllun y Gorchymyn yng Nghyfeirnod Grid yr OS SJ 18496 59185 ac yna'n olaf i'r gogledd-orllewin am tua 6.8 metr i Bwynt G ar gynllun y Gorchymyn yng Nghyfeirnod Grid yr OS SJ 18494 59192.

Fel y dangosir gan linell doredig werdd rhwng pwyntiau A-H-J-K-L-M-N-G ar y map a gynhwysir yn y Gorchymyn.

Mae copi o'r Gorchymyn, a'r map wedi eu gosod a gellir eu gweld yn rhad ac am ddim yn ystod oriau agor yn Llyfrgell Rhuthun, Stryd y Llys, Rhuthun, neu drwy gysylltu â'r cyngor drwy e-bost: hawliautramwy@sirddinbych.gov.uk neu rightsofway@denbighshire.gov.uk, neu drwy ffonio **01824 706000** (a gofyn am Hawliau Tramwy Cyhoeddus) yn ystod oriau gwaith arferol.

Gellir anfon unrhyw sylwadau neu wrthwynebiadau i'r Gorchymyn yn ysgrifenedig at y Cyfarwyddwr Corfforaethol: Swyddog Monitro Llywodraethu a Busnes, Cyngor Sir Ddinbych, Neuadd y Sir, Ffordd Wynnstay, Rhuthun, Sir Ddinbych, LL15 1YN, ddim hwyrach na 24 Mawrth 2023. Mae'n rhaid nodi pam y gwneir y sylwadau. Os na dderbynnir unrhyw sylwadau na gwrthwynebiadau, neu os bydd rhai a wneir yn cael eu tynnu'n ôl, gall Cyngor Sir Ddinbych gadarnhau'r Gorchymyn fel Gorchymyn diwrthwynebiad. Os anfonir y Gorchymyn i Lywodraeth Cymru i'w gadarnhau, bydd unrhyw sylwadau a gwrthwynebiadau sydd heb gael eu tynnu'n ôl yn cael eu hanfon gyda'r Gorchymyn.

Dyddiad: 22 Chwefror 2023

Gary Williams

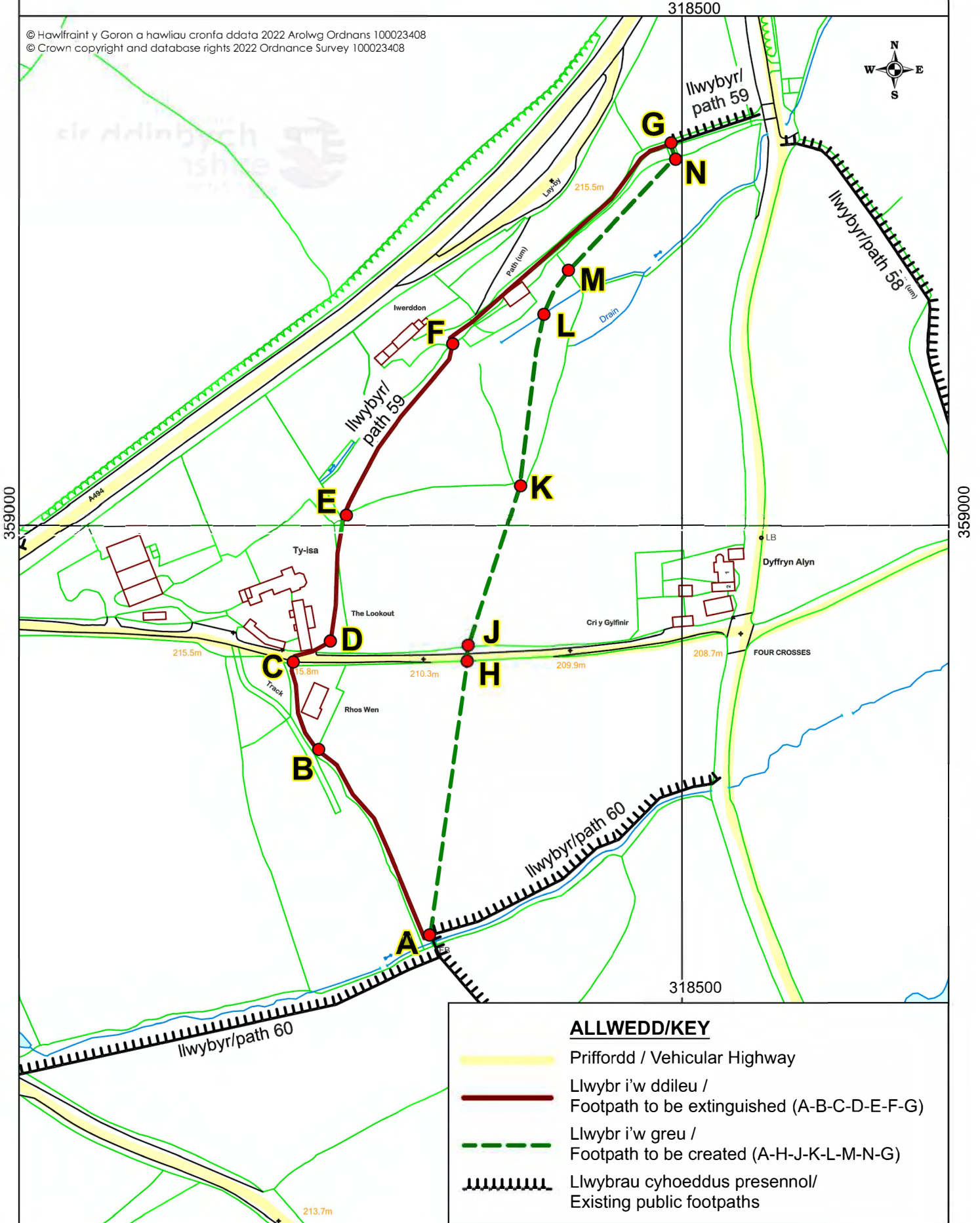
Gary Williams, Cyfarwyddwr Corfforaethol: Swyddog Monitro Llywodraethu a Busnes
Cyngor Sir Ddinbych, Neuadd y Sir, Ffordd Wynnstay, Rhuthun, Sir Ddinbych
LL15 1YN (SBHDCC044749)

Mae'r cynllun hwn yn rhan o Orchymyn Gwyro Llwybr Cyhoeddus (Llanarmon yn Iâl 59) 2023 Cyngor Sir Ddinbych.





This plan forms part of the Denbighshire County Council (Llanarmon yn Iâl 59) Public Path Diversion Order 2023

Graddfa/Scale: 1: 2500
Dalen Fap/Map Sheet: 15NE

© Hawlfraint y Goron a hawliau cronfa ddata 2022 Arolwg Ordnans 100023408
© Crown copyright and database rights 2022 Ordnance Survey 100023408



ALLWEDD/KEY

-  Priffordd / Vehicular Highway
-  Llwybr i'w ddileu / Footpath to be extinguished (A-B-C-D-E-F-G)
-  Llwybr i'w greu / Footpath to be created (A-H-J-K-L-M-N-G)
-  Llwybrau cyhoeddus presennol / Existing public footpaths